

ПАСПОРТ № 1

ЭКСКУРСИОННОГО ЭКОЛОГИЧЕСКОГО МАРШРУТА

УТВЕРЖДАЮ
ДИРЕКТОР ФГБУ

Государственный заповедник
«Остров Врангеля»

_____ А.Р.Груздев

« » _____ 2014 г.



1. Федеральное государственное бюджетное учреждение «Государственный природный заповедник «Остров Врангеля».
2. Наименование экскурсионного экологического маршрута: «База Сомнительная – палеоэскимосская стоянка на Чертовом овраге – 180-й меридиан на берегу залива Красина – база Сомнительная».
3. Протяженность маршрута: 35 (км).
4. Способ передвижения посетителей по маршруту: комбинированный - квадроциклы или вездеход (на отрезке база Сомнительная – устье руч. Чертов Овраг), часть маршрута – пешком (каньон ручья Чертов Овраг, плато, «180-ый меридиан»).
5. Сезонность использования маршрута: июль – сентябрь.
6. Предельно допустимые нагрузки на экскурсионный маршрут: максимальное число посетителей на маршруте: не более 2-х групп в месяц, не более 4-х в сезоне, не более 15 чел. в группе.
7. Требования к режиму пребывания на маршруте.
Соблюдение общего регламента, действующего на территории заповедника, в том числе:
 - Любые перемещения на территории заповедника разрешены только с сопровождением сотрудника заповедника, который осуществляет контроль за соблюдением заповедного режима и обеспечивает безопасность туристов.
 - Посетители не должны удаляться от представителя заповедника далее, чем на 50м.
 - Дистанция и порядок приближения к животным разных видов определяется представителем заповедника, туристы не должны приближаться к животным без разрешения инспектора.
 - Запрещены любые сборы.
 - Запрещено оставлять любой мусор на заповедной территории.Специальный регламент по маршруту:
 - • При осмотре раскопок палеоэскимосской стоянки не перемещать артефакты и остатки костей животных на месте раскопок.
 - • Не приближаться самостоятельно (без представителя заповедника) ближе 20 метров к элементам ландшафта, которые могут скрывать из поля зрения крупных животных.

- • При проходе по каньону Чертова оврага и на склонах, где видимость ограничена рельефом и элементами ландшафта, посетители не должны удаляться от представителя заповедника далее, чем на 20 метров.

8. Краткое описание маршрута:

Маршрут начинается от гостевого дома на базе Сомнительная, проходит пляжом по берегу залива Красина до устья ручья Чертов Овраг, далее – раскопки палеоэскимосской стоянки на склоне по правому берегу Чертова Оврага – подъем на плато по правому берегу каньона ручья Чертов Овраг – проход по южному краю плато до 180-ого меридиана (примерно 3 км на запад от каньона ручья Чертов Овраг) – спуск вниз на старую дорогу в районе 180-ого меридиана – возвращение к устью Чертова Оврага по дороге – возвращение на базу Сомнительная по пляжу залива Красина.

Основные объекты осмотра посетителями: раскопки палеоэскимосской стоянки на ручье Чертов Овраг; ландшафт южного берега острова Врангеля на всем протяжении залива Красина; каньон ручья Чертов Овраг; плато водораздела между заливом Красина и средним течением реки Мамонтова (самая большая река острова Врангеля); акватория залива Красина, морские льды в прибрежной акватории острова (при наличии льдов в заливе Красина); объекты растительного мира и животного мира. В зависимости от сезона и текущей экологической обстановки возможно видеть белых медведей, овцебыков, моржей на льдинах (при наличии льдов в заливе Красина), серых китов, кормящих в заливе Красина, тюленей, белых сов, песцов, леммингов, белых гусей на пролете (только во второй половине августа).

9. Рекомендуемая целевая аудитория посетителей.

Все категории посетителей, в том числе – школьники (маршрут легкий, с возвращением на базу).

10. Обустройство и оборудование маршрута.

Информационный аншлаг на базе Сомнительная. Помещения для отдыха и жизни на базе Сомнительная.

Принято на заседании НТС, протокол от 22.01.2014г. №1

Прилагается схема экскурсионного маршрута №1 (на листе форматом А4).

ПАСПОРТ № 2

ЭККУРСИОННОГО ЭКОЛОГИЧЕСКОГО МАРШРУТА

УТВЕРЖДАЮ
ДИРЕКТОР ФГБУ
Государственный заповедник
«Остров Врангеля»
_____ А.Р.Груздев
« « _____ 2014 г



1. Федеральное государственное бюджетное учреждение «Государственный природный заповедник «Остров Врангеля».
 2. Наименование экскурсионного экологического маршрута: «База Сомнительная – Коса Сомнительная – База Сомнительная».
 3. Протяженность маршрута: 21 (км).
 4. Способ передвижения посетителей по маршруту: квадроциклы или вездеход.
 5. Сезонность использования маршрута: 20 июля – 1 октября.
 6. Предельно допустимые нагрузки на экскурсионный маршрут: Не более 6-ти групп в месяц, не более 6-ти человек в группе.
 7. Требования к режиму пребывания на маршруте.
- Соблюдение общего регламента, действующего на территории заповедника, в том числе:
- Любые перемещения на территории заповедника разрешены только с сопровождением сотрудника заповедника, который осуществляет контроль за соблюдением заповедного режима и обеспечивает безопасность туристов.
 - Посетители не должны удаляться от представителя заповедника далее, чем установлено специальным регламентом на маршруте.
 - Дистанция и порядок приближения к животным разных видов определяется представителем заповедника (но не менее, чем определено специальным регламентом на маршруте), туристы не должны приближаться к животным без разрешения инспектора.
 - Запрещены любые сборы.
 - Запрещено оставлять любой мусор на заповедной территории.
- Специальный регламент по маршруту:
- Маршрут проходит по району высокой встречаемости и местам отдыха белых медведей, в том числе – медведиц с медвежатами. Конечный пункт маршрута находится около лежбища моржей и в месте высокой концентрации белых медведей. Запрещается преследование и умышленный сгон белых медведей в море.
 - При наличии белых медведей по маршруту, запрещается движение со скоростью, вызывающей бегство животных.

- Максимальная скорость движения в отсутствие медведей по пути следования не должна превышать 20 км/час.
- Минимальная дистанция приближения к белым медведям – до появления ориентировочной реакции и первых признаков беспокойства у животных. К спящим белым медведям, которые спят, не реагируя на транспорт, запрещается приближаться ближе 200 м.
- Запрещается приближаться к лежбищу моржей с наветренной стороны.
- Запрещается приближаться к лежбищу моржей ближе 200 м. В случае проявления моржами признаков беспокойства на большей дистанции, приближение должно быть немедленно прекращено.
- При перемещении пешком и любом выходе из вездехода запрещается отделяться от группы на дистанцию, более 10 м.
- Перемещение любым способом в сторону конца косы далее лагеря под навигационной башней запрещено.

8.Краткое описание маршрута:

Маршрут начинается от гостевого дома на базе Сомнительная, далее проходит по пляжу и косе лагуны Базовая (если протока лагуны Базовая вскрыта, то маршрут идет вокруг лагуны Базовая, по внутреннему берегу лагуны с выездом на лагуны через аэродром и ручей Базовый) – мимо развалин охотничьего лагеря на 7-ом км (берег бух.Сомнительная) – основание косы Сомнительная – коса Сомнительная до лагеря под навигационной башней.

9.Рекомендуемая целевая аудитория посетителей:

Все категории, включая школьников.

10.Обустройство и оборудование маршрута.

Информационный аншлаг на базе Сомнительная. Помещения для отдыха и ночлега на базе Сомнительная и на полевом кордоне на Косе Сомнительная.

Принято на заседании НТС, протокол от 22.01.2014г.№1

Прилагается схема экскурсионного маршрута №2 (на листе формате А4).

ПАСПОРТ № 3

ЭКСКУРСИОННОГО ЭКОЛОГИЧЕСКОГО МАРШРУТА

УТВЕРЖДАЮ
ДИРЕКТОР ФГБУ
Государственный заповедник
«Остров Врангеля»
_____ А.Р.Груздев
« « _____ 2014 г.

Маршрут №3 – **основной маршрут при приеме круизных судов. По этому маршруту проводится по две экскурсии (одна группа от кордона Сомнительная – кордон Пик Тундровый – лагуна Нанауна, вторая в обратном направлении).**



1. Федеральное государственное бюджетное учреждение «Государственный природный заповедник «Остров Врангеля».
2. Наименование экскурсионного экологического маршрута: «База Сомнительная – кордон Пик Тундровый – Дрем-Хед (лагуна Нанауна)».
3. Протяженность маршрута: 100 (км).
Предполагаемое время прохождения маршрута: Маршрут проводится в три дня с ночевками на кордонах Сомнительная и Пик Тундровый. Дистанция в пути в первый день (База Сомнительная – Пик Тундровый) – 50 км. Дистанция в пути во второй день (Пик Тундровый - Дрем-Хед/лагуна Нанауна) – 50 км.
4. Способ передвижения посетителей по маршруту: вездеход.
5. Сезонность использования маршрута: с 1 августа по 1 октября. Рекомендуется проводить маршрут не ранее 10 августа, когда большая часть птенцов белых сов и гусей начинают летать.
6. Предельно допустимые нагрузки на экскурсионную тропу: Максимальное число посетителей на маршруте: не более 6-х групп в месяц, не более 6 чел. в группе.
7. Требования к режиму пребывания на маршруте.
Соблюдение общего регламента, действующего на территории заповедника, в том числе:
 - Любые перемещения на территории заповедника разрешены только с сопровождением сотрудника заповедника, который осуществляет контроль за соблюдением заповедного режима и обеспечивает безопасность туристов.
 - Посетители не должны удаляться от представителя заповедника далее, чем на 50м.

- Дистанция и порядок приближения к животным разных видов определяется представителем заповедника, туристы не должны приближаться к животным без разрешения инспектора.

- Запрещены любые сборы.

- Запрещено оставлять любой мусор на заповедной территории.

Специальный регламент по маршруту:

- Маршрут проходит по району размножения белых сов и песцов. Белые совы – один из самых уязвимых видов животных на острове. Повсеместно на острове запрещено приближаться к гнездам и выводкам белых сов ближе 500 м.

- В тех случаях, когда гнездо располагается близко от дороги (<1000м), группа должна проследовать без остановок пока находится в зоне 1 км удаления от гнезда.

- В случае нахождения выводка сов рядом или непосредственно на дороге маршрута, необходимо снизить скорость движения до 7 км/час и миновать месторасположение выводка без остановок.

- Участки с нелетными совятами до 10 августа также должны проходиться без остановок, пока транспорт не удалится на 1км от выводка сов.

- Время остановок около выводков белых сов после 10 августа на дистанции 200-500м не должно превышать 15 минут, около выводков песцов не более 30 минут. Запрещено движение в сторону убегающих песцов и улетающих сов.

- Минимальная дистанция приближения к песцам (взрослым и щенкам, а также к норам) – 50м.

- Категорически запрещено приближаться к гнездам/выводкам белых сов в плохую погоду (сильный ветер и дождь/снег).

8.Краткое описание маршрута:

Первый день: Осмотр окрестностей кордона Сомнительная. Ночевка на кордоне.

Второй день: Маршрут начинается от гостевого дома на базе Сомнительная и проходит по старой дороге от поселка Звездный до горы Пыркаткун, далее вниз по течению по руслу ручья Хрустальный – от устья руч. Хрустальный вверх по руслу реки Мамонтовая до кордона Средняя Мамонтовая – от кордона Средняя Мамонтовая по руслу реки Мамонтовая вдоль уреза воды в основном русле до перевала на ручей Прямой – далее вниз по ручью Прямому до впадения руч. Прямого в реку Тундровую – вниз по реке Тундровая до устья ручья Балковый – вверх по руслу ручья Балковый до полевого кордона Пик Тундровый.

Третий день: От кордона Пик Тундровый вниз по ручью Балковому до реки Тундровая – вниз по реке Тундровая до устья руч. Большой Приток – вверх по ручью Большой Приток до перевала на исток ручья Туманный – пересекает исток ручья Туманный и верхнее течение реки Медвежья – по левому притоку реки Медвежья на перевал к истоку реки Мелкая – вниз по течению реки Мелкая до лагуны Нанауна.

Основные пункты, где делаются остановки с осмотром ландшафтов, наблюдений объектов растительного и животного мира: перевал Вьючный - русло руч.Совиный - перевал г.Перкаткун – устье руч. Хрустальный – перевал с реки Мамонтовая на исток ручья Прямой – кордон Пик Тундровый. Дополнительные возможные места остановок определяются ежегодно в зависимости от распределения гнезд белых сов. Запрещены остановки с посадкой пассажиров при движении по руслу реки Мелкая до впадения реки в лагунуНанауна.

Основные объекты осмотра посетителями: обзор ландшафта внутренних районов острова с перевалов, вид на горы Минеева и Центральные горы, вид на Северные горы, посещение заброшенных шахт добычи горного хрусталя на склоне г. Перкаткун. На протяжении всего маршрута проводятся наблюдения за объектами растительности и животного мира. В зависимости от сезона и экологических условий года возможны наблюдения за песцами около нор, белыми совами, поморниками, куликами и воробьиными, возможны встречи

овцебыков, северных оленей и росомах, иногда возможно увидеть белых медведей во внутренних районах острова. Возможны находки бивней и костей мамонтов.

9.Рекомендуемая целевая аудитория посетителей:

Посетители с физической подготовкой к путешествию в полевых условиях Арктики, которых интересует естественная история, животный и растительный мир острова Врангеля.

10.Обустройство и оборудование маршрута.

Информационные аншлаги на базе Сомнительная и на полевых кордонах Средняя Мамонтовая и Пик Тундровый. Помещения для отдыха и ночевки только на базе Сомнительная и на кордонеПик Тундровый. На кордоне Средняя Мамонтовая возможна остановка для кратковременного отдыха и осмотра экспозиции костей ископаемых и современных животных под открытым небом.

Принято на заседании НТС, протокол от 22.01.2014г.№1

Прилагается схема экскурсионного маршрута №3 (на листе форматом А4).

ПАСПОРТ № 4

ЭКСКУРСИОННОГО ЭКОЛОГИЧЕСКОГО МАРШРУТА

УТВЕРЖДАЮ
ДИРЕКТОР ФГБУ
Государственный заповедник
«Остров Врангеля»
_____ А.Р.Груздев
« « _____ 2014 г.



1. Федеральное государственное бюджетное учреждение «Государственный природный заповедник «Остров Врангеля».
 2. Наименование экскурсионного экологического маршрута: «Кордон Сомнительная – кордон Красный Флаг – кордон Средняя Неизвестная – кордон Пик Тундровый – Дрем-Хед».
 3. Протяженность маршрута: 160 (км).
Предполагаемое время прохождения маршрута: трехдневный маршрут.
Первый день – ночевка на кордоне Сомнительная. Осмотр окрестностей кордона.
Второй день – проезд на вездеходе (кордон Сомнительная – кордон Средний Красный Флаг) – протяженность 80 км.
Третий день (Кордон Средний Красный Флаг – Пик Тундровый – Дрем-Хед/лагуна Нанауна) – протяженность 80 км.
 4. Способ передвижения посетителей по маршруту: вездеход.
 5. Сезонность использования маршрута: с 1 августа по 1 октября.
 6. Предельно допустимые нагрузки на экскурсионную тропу: не более 6-х групп в месяц, не более 6 человек в группе.
 7. Требования к режиму пребывания на маршруте.
Соблюдение общего регламента, действующего на территории заповедника, в том числе:
 - Любые перемещения на территории заповедника разрешены только с сопровождением сотрудника заповедника, который осуществляет контроль за соблюдением заповедного режима и обеспечивает безопасность туристов.
 - Посетители не должны удаляться от представителя заповедника далее, чем на 50м.
 - Дистанция и порядок приближения к животным разных видов определяется представителем заповедника, туристы не должны приближаться к животным без разрешения инспектора.
 - Запрещены любые сборы.
 - Запрещено оставлять любой мусор на заповедной территории.
- Специальный регламент по маршруту:
- Рекомендуется проводить маршрут не ранее 10 августа, когда большая часть птенцов белых сов и гусей начинают летать.

- Маршрут проходит по району размножения белых сов и песцов. Белые совы – один из самых уязвимых видов животных на острове. Повсеместно на острове запрещено приближаться к гнездам и выводкам белых сов ближе 500 м.
- В тех случаях, когда гнездо располагается близко от дороги (<1000м), группа должна проследовать без остановок пока находится в зоне 1 км удаления от гнезда.
- В случае нахождения выводка сов рядом или непосредственно на дороге маршрута, необходимо снизить скорость движения до 7 км/час и миновать месторасположение выводка без остановок.
- Участки с нелетными совятами до 10 августа также должны проходиться без остановок, пока транспорт не удалится на 1км от выводка сов.
- Время остановок около выводков белых сов после 10 августа на дистанции 200-500м не должно превышать 15 минут, около выводков песцов не более 30 минут. Запрещено движение в сторону убегающих песцов и улетающих сов.
- Минимальная дистанция приближения к песцам (взрослым и щенкам, а также к норам) – 50м.
- Категорически запрещено приближаться к гнездам/выводкам белых сов в плохую погоду (сильный ветер и дождь/снег).
- Посетителям запрещается перемещать кости ископаемых животных.
- Запрещены остановки с высадкой пассажиров при движении по руслу реки Мелкая до впадения реки в лагуну Нанауна.

8. Краткое описание маршрута:

Первая часть маршрута: Маршрут начинается от кордона Сомнительная и проходит по старой дороге через Вьючный перевал – г. Перкаткун – р. Хрустальный – вниз по течению р. Неизвестной – перевал на р. Отрожная - вниз по руслу р. Отрожная до кордона Средний Красный Флаг. Ночевка на полевом кордоне Красный Флаг. Второй день: от кордона Средний Красный Флаг по реке Отрожная до перевала на приток реки Неизвестная – вниз по руслу реки Неизвестная с юга и запада от горного массива Кит до кордона Средняя Неизвестная – далее по ручью на перевал на реку Лемминговая – по руслу реки Лемминговая до левого притока «От нас к Вам» - по притоку до перевала в долину реки Тундровая до ручья Балковый – далее по руслу ручья Балковый до кордона Пик Тундровый – далее вниз по ручью Балковый до реки Тундровая – по реке Тундровая вниз до устья ручья Большой Приток – вверх по ручью Большой приток до перевала на исток ручья Туманный – пересекая исток руч. Туманный и верхнее течение реки Медвежья до перевала на исток реки Мелкая – вниз по реке Мелкая до лагуны Нанауна.

Основные пункты, где делаются остановки с осмотром ландшафтов, наблюдений объектов растительного и животного мира: перевал Вьючный, г. Перкаткун, междуречье руч. Хрустального и р. Неизвестной, р. Отрожная, кордон Средняя Неизвестная – водораздел речных систем Лемминговая-Тундровая перед спуском в долину руч. Балкового – перевал на исток руч. Туманный – устье р. Мелкой. Дополнительные возможные места остановок определяются ежегодно в зависимости от распределения гнезд белых сов.

Основные объекты осмотра посетителями: обзор ландшафта внутренних районов острова с перевалов, вид на Центральные и Северные горы, долина реки Красный Флаг в верхнем течение (черные сопки), долина р. Отрожной, гора Кит, гора Пик Тундровый, горный массив Дрем-Хед, тундра Академии. На протяжении всего маршрута проводятся наблюдения за объектами растительности и животного мира. В зависимости от сезона и экологических условий года возможны наблюдения за песцами около нор, белыми совами, поморниками, куликами и воробьиными, возможны встречи овцебыков, северных оленей и росомах, иногда возможно увидеть белых медведей во внутренних районах острова. Возможны находки бивней и костей мамонтов.

9. Рекомендуемая целевая аудитория посетителей: (школьники, любители птиц и т.д.)

Посетители с физической подготовкой к путешествию в полевых условиях Арктики, которых интересует естественная история, животный и растительный мир острова Врангеля.

10. Обустройство и оборудование маршрута.

Информационные аншлаги на полевых кордонах Средний Красный Флаг, и Пик Тундровый. Помещения для отдыха и ночевки кордон Сомнительная, кордон Средний Красный Флаг и на кордоне Пик Тундровый. На кордоне Средняя Неизвестная возможна остановка для кратковременного отдыха и чаепития.

Принято на заседании НТС, протокол от 22.01.2014г. №1

Прилагается схема экскурсионного маршрута №4 (на листе форматом А4).

ПАСПОРТ №5

ЭКСКУРСИОННОГО ЭКОЛОГИЧЕСКОГО МАРШРУТА

УТВЕРЖДАЮ
ДИРЕКТОР ФГБУ
Государственный заповедник
«Остров Врангеля»
_____ А.Р.Груздев
« « _____ 2014 г.



1. Федеральное государственное бюджетное учреждение «Государственный природный заповедник «Остров Врангеля».
2. Наименование экскурсионного экологического маршрута: «База Сомнительная - кордон Неожиданная - кордон Нижняя Гусиная –мыс Птичий базар - оз.Комсомол - Дрем-Хед - кордон Пик Тундровый - кордон Средняя Мамонтова - кордон Сомнительная».
3. Протяженность маршрута: 350 (км).
Предполагаемое время прохождения маршрута: пятидневный маршрут (общая продолжительность 5-6 дней). Первый день (база Сомнительная — кордон Неожиданная) — протяженность 80 км. Второй день (выезды в устье и верховья р. Неожиданной) – протяженность 35 км. Третий день (Кордон Неожиданная — р. Камнешарка – р. Гусиная - кордон Нижняя Гусиная — мыс Птичий Базар — оз. Комсомол) – протяженность 80 км. Четвертый день (кордон Комсомол – западный берег – Лагуна Нанауна – г. Дрем-Хед - р. Мелкая – р. Медвежья – руч. Туманный – р. Тундровая - кордон Пик Тундровый) — протяженность 40 км. Пятый день (кордон Пик Тундровый – кордон Средняя Мамонтова – руч. Хрустальный – руч. Перкаткун – руч. Совиный – перевал Сомнительный – база Сомнительная) – протяженность 50 км. Возможно по согласованию проведение дополнительной поездки (5 день) – кордон Пик Тундровый - руч. Лемминговый - р. Неизвестная-устье р. Неизвестной - кордон Пик Тундровый. Протяженность – 70 км.
4. Способ передвижения посетителей по маршруту: вездеход.
5. Сезонность использования маршрута: с 1 августа по 15 сентября.
6. Предельно допустимые нагрузки на экскурсионную тропу: не более 6-х групп в месяц, не более 6 человек в группе.
7. Требования к режиму пребывания на маршруте.
Соблюдение общего регламента, действующего на территории заповедника, в том числе:
 - Любые перемещения на территории заповедника разрешены только с сопровождением сотрудника заповедника, который осуществляет контроль за соблюдением заповедного режима и обеспечивает безопасность туристов.
 - Посетители не должны удаляться от представителя заповедника далее, чем на 50м.
 - Дистанция и порядок приближения к животным разных видов определяется представителем заповедника, туристы не должны приближаться к животным без разрешения инспектора.

- Запрещены любые сборы.
 - Запрещено оставлять любой мусор на заповедной территории.
- Специальный регламент по маршруту:
- Рекомендуется проводить маршрут не ранее 10 августа, когда большая часть птенцов белых сов и гусей начинают летать.
 - Маршрут проходит по району размножения белых сов и песцов. Белые совы – один из самых уязвимых видов животных на острове. Повсеместно на острове запрещено приближаться к гнездам и выводкам белых сов ближе 500 м.
 - В тех случаях, когда гнездо располагается близко от дороги (<1000м), группа должна проследовать без остановок пока находится в зоне 1 км удаления от гнезда.
 - В случае нахождения выводка сов рядом или непосредственно на дороге маршрута, необходимо снизить скорость движения до 7 км/час и миновать месторасположение выводка без остановок.
 - Участки с нелетными совятами до 10 августа также должны проходиться без остановок, пока транспорт не удалится на 1км от выводка сов.
 - Время остановок около выводков белых сов после 10 августа на дистанции 200-500м не должно превышать 15 минут, около выводков песцов не более 30 минут. Запрещено движение в сторону убегающих песцов и улетающих сов.
 - Минимальная дистанция приближения к песцам (взрослым и щенкам, а также к норам) – 50м.
 - Категорически запрещено приближаться к гнездам/выводкам белых сов в плохую погоду (сильный ветер и дождь/снег).
 - Посетителям запрещается перемещать кости ископаемых животных.

8. Краткое описание маршрута:

Первая часть маршрута (первый день): маршрут начинается от гостевого дома на базе Сомнительная, проходит по берегу залива Красина до устья ручья Чертов Овраг, далее – раскопки палеоэскимосской стоянки на склоне по правому берегу Чертова Оврага – остановка у 180 меридиана - перевал к руслу р. Мамонтовая - р. Мамонтовая - вверх по руч. Тулес - вниз по притоку р. Неожиданной - по руслу р. Неожиданная до кордона Неожиданная.

Вторая часть маршрута (второй день): маршрут начинается от кордона Неожиданная по руслу реки до ее устья, далее по побережью до устья руч. Моржового - к подножью г. Томас — кордон Неожиданная. После возвращения на кордон Неожиданная поездка в верховья р. Неожиданной до западного берега и возвращение обратно.

Третья часть маршрута (третий день): маршрут начинается от кордона Неожиданная по р. Неожиданная до места впадения руч. Камнешарка - далее по ручью до его верховьев - по притоку р. Гусиная до русла реки - вниз по р. Гусиная до кордона Нижняя Гусиная - по реке до устья и вдоль берега до кордона Птичий Базар - пешком до мыса Птичий Базар и обратно - по западному берегу до озера Комсомол с ночевкой на кордоне Комсомол.

Четвертая часть маршрута (четвертый день): маршрут начинается от кордона Комсомол - далее по западному берегу до лагуны Нанауна - к подножью г. Дрем-Хед - по руслу р. Мелкой, по левому притоку р. Медвежья, на перевал к истоку р. Медвежья - через исток руч. Туманный до верховьев руч. Гнездовый - по ручью до впадения в р. Тундровую, далее по руслу реки до устья руч. Балкового - по ручью до кордона Пик Тундровый.

Пятая часть маршрута (пятый день): маршрут начинается от кордона Пик Тундровый по старой дороге до ручья Веселый - по р. Мамонтовой до кордона Средняя Мамонтовая - по руслу реки до устья руч. Хрустальный - вверх по ручью до г. Перкаткун - руч. Перкаткун - руч. Совиный - через Сомнительный перевал до базы Сомнительной.

Возможно удлинение маршрута до шести дней и дополнительная поездка от кордона Пик Тундровый по руч. Балковому через перевал в руч. "От Нас к Вам" до русла р. Леммиговая - по руслу реки до впадения ее в р. Неизвестная, далее по ее руслу до устья - возвращение тем же путем на кордон Пик Тундровый.

Основные пункты, где делаются остановки с осмотром ландшафтов, наблюдений объектов растительного и животного мира: палеоэскимосская стоянка на Чертовом овраге - 180 меридиан - перевал к руслу р. Мамонтова - устье руч. Тулес - кордон Неожиданная - устье р. Неожиданная - подножье г. Томас - кордон Нижняя Гусиная - устье р. Гусиной - мыс Птичий Базар - оз. Комсомол - кордон Комсомол - "сад камней" - лагуна Нанауна - подножье г. Дрем-Хед - перевал у истока р. Медвежьей - исток руч. Туманного - кордон Пик Тундровый - перевал от ручья "От нас к вам" - устье Неизвестной - вершина правой Воротской сопки с видом на место гнездовья белых гусей - устье руч. Веселого - кордон Средняя Мамонтова - устье руч. Хрустального - остатки старой штольни для добычи горного хрусталя на г. Перкаткун - русло руч. Совиног - перевал Сомнительный - кордон Сомнительный.

Дополнительные возможные места остановок определяются ежегодно в зависимости от погодных условий и встреч животных.

Основные объекты осмотра посетителями: обзор ландшафтов побережий и внутренних районов острова с перевалов, вид на Центральные и Северные горы, долина реки Неожиданная, устье р. Неожиданная, г. Томас, хребет Пик Береговой, птичьи базары на м. Птичий Базар, оз. Комсомол, "сад камней", г. Дрем-Хед, г. Пик Тундровый, место гнездования белых гусей, остатки старых разработок горного хрусталя, Мамонтовые горы, г. Массивная.

На протяжении всего маршрута проводятся наблюдения за объектами растительности и животного мира. В зависимости от сезона и экологических условий года возможны наблюдения за песцами, белыми совами, поморниками, гусеобразными, куликами и воробьиными, возможны встречи овцебыков, северных оленей и росомх, на побережье возможны встречи белых медведей, моржей, белух и китов; иногда возможно увидеть белых медведей во внутренних районах острова. На мысе Птичий Базар проводятся наблюдения за морскими колониальными видами птиц. Возможны находки бивней и костей мамонтов.

9.Рекомендуемая целевая аудитория посетителей: (экологические туристы, любители птиц и т.д.).

Посетители с физической подготовкой к путешествию в полевых условиях Арктики, которых интересует естественная история, животный и растительный мир острова Врангеля. Ограничение по возрасту – не моложе 14 лет.

10.Обустройство и оборудование маршрута.

Информационные аншлаги на базе Сомнительная, кордонах Неожиданная, Нижняя Гусиная, Комсомол, Пик Тундровый, Средняя Мамонтова. Помещения для отдыха и ночевки на базе Сомнительной, на кордонах Неожиданная, Комсомол и Пик Тундровый. На кордоне Нижняя Гусиная и Средняя Мамонтова возможны остановки для кратковременного отдыха и чаепития.

Принято на заседании НТС, протокол от 22.01.2014г.№1

Прилагается схема экскурсионного маршрута №5 (на листе форматом А4).

ПАСПОРТ №6

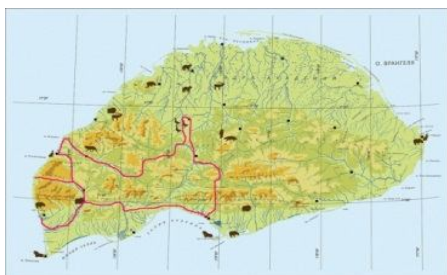
ЭКСКУРСИОННОГО ЭКОЛОГИЧЕСКОГО МАРШРУТА

УТВЕРЖДАЮ
ДИРЕКТОР ФГБУ

Государственный заповедник
«Остров Врангеля»

_____ А.Р.Груздев

« « _____ 2014 г.



1. Федеральное государственное бюджетное учреждение «Государственный природный заповедник «Остров Врангеля».

2. Наименование экскурсионного экологического маршрута: «База Сомнительная-кордон Неожиданная - мыс Птичий Базар - р.Гусиная - кордон Пик Тундровый - база Сомнительная».

3. Протяженность маршрута: 250 (км).

Предполагаемое время прохождения маршрута: пятидневный маршрут. Первый день (База Сомнительная — кордон Неожиданная) – протяженность 80 км. Второй день (выезды в устье и верховья р. Неожиданной) – протяженность 35 км. Третий день (Кордон Неожиданная – р. Советская - мыс Птичий Базар – устье р. Гусиной – кордон Нижняя гусиная – р. Гусиная – перевал с р. Гусиной в руч. Журавлиный – р. Мамонтовая – перевал в приток р. Тундровой – р. Тундровая – руч. Балковый - кордон Пик Тундровый) – протяженность 115 км. Четвертый день (радиальные выезды: кордон Пик Тундровый — низовья р. Тундровой, руч. Прямой, Воротские сопки, подножье г. Кит, кордон Средняя Неизвестная — протяженность определяется на месте. Пятый день (кордон Пик Тундровый – кордон Средняя Мамонтовая – руч. Хрустальный – руч. Перкаткун – руч. Свинный – перевал Сомнительный – база Сомнительная) – протяженность 50 км.

4. Способ передвижения посетителей по маршруту: вездеход.

5. Сезонность использования маршрута: с 1 августа по 15 сентября.

6. Предельно допустимые нагрузки на экскурсионную тропу: не более 6-х групп в месяц, не более 6 человек в группе.

7. Требования к режиму пребывания на маршруте.

Соблюдение общего регламента, действующего на территории заповедника, в том числе:

- Любые перемещения на территории заповедника разрешены только с сопровождением сотрудника заповедника, который осуществляет контроль за соблюдением заповедного режима и обеспечивает безопасность туристов.

- Посетители не должны удаляться от представителя заповедника далее, чем на 50м.

- Дистанция и порядок приближения к животным разных видов определяется представителем заповедника, туристы не должны приближаться к животным без разрешения инспектора.

- Запрещены любые сборы.

- Запрещено оставлять любой мусор на заповедной территории.

Специальный регламент по маршруту:

- Рекомендуется проводить маршрут не ранее 10 августа, когда большая часть птенцов белых сов и гусей начинают летать.
- Маршрут проходит по району размножения белых сов и песцов. Белые совы – один из самых уязвимых видов животных на острове. Повсеместно на острове запрещено приближаться к гнездам и выводкам белых сов ближе 500м.
- В тех случаях, когда гнездо располагается близко от дороги (<1000м), группа должна проследовать без остановок пока находится в зоне 1 км удаления от гнезда.
- В случае нахождения выводка сов рядом или непосредственно на дороге маршрута, необходимо снизить скорость движения до 7 км/час и миновать месторасположение выводка без остановок.
- Участки с нелетными совятами до 10 августа также должны проходиться без остановок, пока транспорт не удалится на 1км от выводка сов.
- Время остановок около выводков белых сов после 10 августа на дистанции 200-500м не должно превышать 15 минут, около выводков песцов не более 30 минут. Запрещено движение в сторону убегающих песцов и улетающих сов.
- Минимальная дистанция приближения к песцам (взрослым и щенкам, а также к норам) – 50м.
- Категорически запрещено приближаться к гнездам/выводкам белых сов в плохую погоду (сильный ветер и дождь/снег).
- Посетителям запрещается перемещать кости ископаемых животных.

8.Краткое описание маршрута:

Первый день: маршрут начинается от гостевого дома на базе «Сомнительная», проходит по берегу залива Красина до устья ручья Чертов Овраг, далее – раскопки палеоэскимосской стоянки на склоне по правому берегу Чертова Оврага – остановка у «180 меридиана» - перевал к руслу р. Мамонтовая - р. Мамонтовая - вверх по руч. Тулес - вниз по притоку р. Неожиданной - по руслу р. Неожиданная до кордона «Неожиданная».

Второй день: маршрут начинается от кордона «Неожиданная» по руслу реки до ее устья, далее по побережью до устья руч. Моржового - к подножью г. Томас — кордон «Неожиданная». После возвращения на кордон «Неожиданная» поездка в верховья р. Неожиданной до западного берега и возвращение обратно.

Третий день: маршрут начинается от кордона «Неожиданная» до р. Советская - мыс Птичий Базар - по западному берегу до устья р. Гусиной - по руслу реки до кордона «Нижняя Гусиная» - по р. Гусиная до перевала в руч. Журавлиный - по руслу р. Мамонтовая до перевала в приток р. Тундровой - по руслу р. Тундровой до устья руч. Балковый - по ручью до кордона «Пик Тундровый».

Четвертый день: радиальные выезды от кордона «Пик Тундровый» вниз по течению р. Тундровой, вверх по руч. Прямому, на склоны Воротских сопок, к подножью г. Кит.

Пятый день: маршрут начинается от кордона «Пик Тундровый» по старой дороге до ручья Веселый - по р. Мамонтовой до кордона «Средняя Мамонтовая» - по руслу реки до устья руч. Хрустальный - вверх по ручью до г. Перкаткун - руч. Перкаткун - руч. Совиный - через Сомнительный перевал до базы «Сомнительной».

Основные пункты, где делаются остановки с осмотром ландшафтов, наблюдений объектов растительного и животного мира: палеоэскимосская стоянка на Чертовом овраге - 180 меридиан - перевал к руслу р. Мамонтовая - устье руч. Тулес - кордон Неожиданная - устье р. Неожиданная - подножье г. Томас - кордон Нижняя Гусиная - устье р. Гусиной - мыс Птичий Базар - перевал к руслу р. Мамонтовой - перевал в долину р. Тундровой - место гнездования белых гусей- кордон Пик Тундровый - устье руч. Веселого - кордон Средняя Мамонтовая - устье руч. Хрустального - остатки старой штольни для добычи горного хрусталя на г. Перкаткун - руслу руч. Совиноного - перевал Сомнительный - кордон Сомнительный.

Дополнительные возможные места остановок определяются ежегодно в зависимости от погодных условий и встреч животных.

Основные объекты осмотра посетителями: обзор ландшафта внутренних районов острова с перевалов, вид на Центральные, Мамонтовые и Северные горы, долины рек Неожиданная, Мамонтовая, Тундровая, г. Томас, хребет Пик Береговой, мыс Птичий Базар с колониями морских птиц, г. Пик Тундровый, г. Кит, г. Массивная, место гнездования белых гусей, остатки старых разработок горного хрусталя.

На протяжении всего маршрута проводятся наблюдения за объектами растительности и животного мира. В зависимости от сезона и экологических условий года возможны наблюдения за песцами, белыми совами, поморниками, куликами, гусеобразными и воробьиными, возможны встречи овцебыков, северных оленей и росомах, на побережье и иногда во внутренних районах острова возможны встречи с белыми медведями. На мысе Птичий Базар проводятся наблюдения за морскими колониальными видами птиц, в непосредственной близости от берега возможны встречи китов, моржей и белух. Возможны находки бивней и костей мамонтов.

9.Рекомендуемая целевая аудитория посетителей: (экологические туристы, школьники в сопровождении взрослых, любители птиц и т.д.)

Посетители с физической подготовкой к путешествию в полевых условиях Арктики, которых интересует естественная история, животный и растительный мир острова Врангеля. Ограничение по возрасту – не моложе 14 лет.

10.Обустройство и оборудование маршрута.

Информационные аншлаги на базе Сомнительная, кордонах Неожиданная, Нижняя Гусиная, Пик Тундровый, Средняя Мамонтовая. Помещения для отдыха и ночевки на базе Сомнительной, на кордонах Неожиданная и Пик Тундровый. На кордоне Нижняя Гусиная и Средняя Мамонтовая возможны остановки для кратковременного отдыха и чаепития.

Принято на заседании НТС, протокол от 22.01.2014г.№1

Прилагается схема экскурсионного маршрута №6 (на листе форматом А4).

ПАСПОРТ №7

ЭКСКУРСИОННОГО ЭКОЛОГИЧЕСКОГО МАРШРУТА

УТВЕРЖДАЮ
ДИРЕКТОР ФГБУ

Государственный заповедник
«Остров Врангеля»

_____ А.Р.Груздев

« « _____ 2014г.



1. Федеральное государственное бюджетное учреждение «Государственный природный заповедник «Остров Врангеля».

2. Наименование экскурсионного экологического маршрута: «База Сомнительная - кордон Неожиданная - р. Советская - мыс Птичий Базар - кордон Комсомол - г. Дрем-Хед - кордон Пик Тундровый – кордон Средняя Неизвестная - кордон Красный Флаг - мыс Уэринг - кордон Красный Флаг - база Сомнительная». **Синим** выделен вариант прохождения маршрута от кордона Уэринг на кордон Сомнительная за один день.

3. Протяженность маршрута: 550 (км).

Предполагаемое время прохождения маршрута: девятидневный маршрут (общая продолжительность 9-10 дней). Первый день (база «Сомнительная» — кордон «Неожиданная») — протяженность 80 км. Второй день (выезды в устье и верховья р. Неожиданной) – протяженность 35 км. Третий день (кордон «Неожиданная» — р. Советская — мыс Птичий Базар — кордон «Комсомол») – протяженность 40 км. Четвертый день (кордон «Комсомол» – западный берег – лагуна Нанауна – г. Дрем-Хед - р. Мелкая – р. Медвежья – руч. Туманный – р. Тундровая - кордон «Пик Тундровый») — протяженность 40 км. Пятый день (кордон «Пик Тундровый» – кордон «Средняя Неизвестная» - кордон «Красный Флаг») – протяженность 40 км. Шестой день - радиальные экскурсионные поездки в районе кордона «Красный Флаг». Седьмой день (кордон «Красный Флаг» - кордон «Уэринг») - протяженность 60 км. Восьмой день (кордон «Уэринг» - перевал Медвежий – кордон «Красный Флаг») - протяженность 80 км. Девятый день (кордон «Красный Флаг» - р. Отрожная – р. Неизвестная – г. Перкаткун – перевал Выючный - база «Сомнительная») - протяженность 80 км.

Возможно по согласованию проведение дополнительной поездки (10 день) – кордон «Пик Тундровый» - руч. Лемминговый - р. Неизвестная-устье р. Неизвестной - кордон «Пик Тундровый». Протяженность – 70 км.

4. Способ передвижения посетителей по маршруту: вездеход.

5. Сезонность использования маршрута: с 1 августа по 15 сентября.

6. Предельно допустимые нагрузки на экскурсионную тропу:
не более 6-х групп в месяц, не более 6 человек в группе.

7. Требования к режиму пребывания на маршруте.

Соблюдение общего регламента, действующего на территории заповедника, в том числе:

- Любые перемещения на территории заповедника разрешены только с сопровождением сотрудника заповедника, который осуществляет контроль за соблюдением заповедного режима и обеспечивает безопасность туристов.
- Посетители не должны удаляться от представителя заповедника далее, чем на 50м.
- Дистанция и порядок приближения к животным разных видов определяется представителем заповедника, туристы не должны приближаться к животным без разрешения инспектора.
- Запрещены любые сборы.
- Запрещено оставлять любой мусор на заповедной территории.

Специальный регламент по маршруту:

- Рекомендуется проводить маршрут не ранее 10 августа, когда большая часть птенцов белых сов и гусей начинают летать.
- Маршрут проходит по району размножения белых сов и песцов. Белые совы – один из самых уязвимых видов животных на острове. Повсеместно на острове запрещено приближаться к гнездам и выводкам белых сов ближе 500 м.
- В тех случаях, когда гнездо располагается близко от дороги (<1000м), группа должна проследовать без остановок пока находится в зоне 1 км удаления от гнезда.
- В случае нахождения выводка сов рядом или непосредственно на дороге маршрута, необходимо снизить скорость движения до 7 км/час и миновать месторасположение выводка без остановок.
- Участки с нелетными совятами до 10 августа также должны проходиться без остановок, пока транспорт не удалится на 1км от выводка сов.
- Время остановок около выводков белых сов после 10 августа на дистанции 200-500м не должно превышать 15 минут, около выводков песцов не более 30 минут. Запрещено движение в сторону убегающих песцов и улетающих сов.
- Минимальная дистанция приближения к песцам (взрослым и щенкам, а также к норам) – 50м.
- Категорически запрещено приближаться к гнездам/выводкам белых сов в плохую погоду (сильный ветер и дождь/снег).
- Посетителям запрещается перемещать кости ископаемых животных.

8.Краткое описание маршрута:

Первый день: маршрут начинается от гостевого дома на базе «Сомнительная», проходит по берегу залива Красина до устья ручья Чертов Овраг, далее – раскопки палеоэскимосской стоянки на склоне по правому берегу Чертова Оврага – остановка у «180 меридиана» - перевал к руслу р. Мамонтовая - р. Мамонтовая - вверх по руч. Тулес - вниз по притоку р. Неожиданной - по руслу р. Неожиданная до кордона «Неожиданная».

Второй день: маршрут начинается от кордона «Неожиданная» по руслу реки до ее устья, далее по побережью до устья руч. Моржового - к подножью г. Томас — кордон «Неожиданная». После возвращения на кордон «Неожиданная» поездка в верховья р. Неожиданной до западного берега и возвращение обратно.

Третий день: маршрут начинается от кордона «Неожиданная» до р. Советская - мыс Птичий Базар - по западному берегу до озера Комсомол с ночевкой на кордоне «Комсомол».

Четвертый день: маршрут начинается от кордона «Комсомол» - далее по западному берегу до лагуны Нанауна - к подножью г. Дрем-Хед - по руслу р. Мелкой, по левому притоку р. Медвежья, на перевал к истоку р. Медвежья - через исток руч. Туманный до верховьев руч. Гнездовый - по ручью до впадения в р. Тундровую, далее по руслу реки до устья руч. Балкового - по ручью до кордона «Пик Тундровый».

Пятый день: маршрут начинается от кордона «Пик Тундровый» по руслу руч. Балкового через перевал в руч. "От Нас к Вам" до русла р. Лемминговая - через перевал к ручью до кордона «Средняя Неизвестная» - вверх по руслу р. Неизвестной, далее по ее правому притоку, через перевал - по р. Отрожной до кордона «Красный Флаг».

Шестой день: радиальные маршруты в окрестностях кордона вверх и вниз по течению реки Красный Флаг. Ночевка на кордоне.

Седьмой день: маршрут начинается от кордона «Красный Флаг» вверх по течению р. Красный Флаг – далее по правому притоку реки – перевал Нокко – р. Насхок – по южной границе Тундры Академии – р. Шумная – р. Маршрутная – р. Перевальня – кордон «Уэринг».

Восьмой день: (опционально) экскурсионная поездка на косу Бруч через мыс Литке – возврат на кордон «Уэринг». Кордон «Уэринг» – р. Перевальная – перевал Медвежий – р. Лавинная – р. Кларк – кордон Средний Красный Флаг.

Девятый день: маршрут начинается от кордона Средний Красный Флаг – р. Отрожная – о. Неизвестная – руч. Хрустальный – г. Перкаткун – перевал Вьючный – кордон Сомнительная.

Возможно удлинение маршрута с дополнительной поездкой от кордона «Пик Тундровый» по руч. Балковому через перевал в руч. "От Нас к Вам" до русла р. Лемминговая - по руслу реки до впадения ее в р. Неизвестная, далее по ее руслу до устья - возвращение тем же путем на кордон «Пик Тундровый».

Основные пункты, где делаются остановки с осмотром ландшафтов, наблюдений объектов растительного и животного мира: палеоэскимосская стоянка на Чертовом овраге – «180 меридиан» - перевал к руслу р. Мамонтова - устье руч. Тулес - кордон «Неожиданная» - устье р. Неожиданная - подножье г. Томас - мыс Птичий Базар - устье р. Гусиной - оз. Комсомол - кордон «Комсомол» - "сад камней" - лагуна Нанауна - подножье г. Дрем-Хед - перевал у истока р. Медвежьей - исток руч. Туманного - кордон «Пик Тундровый» - перевал от ручья "От нас к вам" - устье Неизвестной - вершина правой Воротской сопки с видом на место гнездовья белых гусей - перевал в долину р. Неизвестной - кордон «Средняя Неизвестная» - кордон «Красный Флаг» - мыс Уэринг - коса Бруч - Медвежий перевал - перевал в долину р. Наша - перевал Сомнительный - кордон «Сомнительный».

Дополнительные возможные места остановок определяются в зависимости от конкретных погодных условий и встреч животных.

Основные объекты осмотра посетителями: обзор ландшафтов побережий и внутренних районов острова с перевалов, вид на Центральные и Северные горы, Тундру Академии, долина рек Неожиданная, Гусиная, Советская, Тундровая, Неизвестная, Красный Флаг, Наша, Хищников, устье р. Неожиданная, г. Томас, хребет Пик Береговой, птичьи базары на м. Птичий Базар, оз. Комсомол, "сад камней", г. Дрем-Хед, г. Пик Тундровый, место гнездования белых гусей, мыс Уэринг, Медвежий перевал, Сомнительный перевал.

На протяжении всего маршрута проводятся наблюдения за объектами растительности и животного мира. В зависимости от сезона и экологических условий года возможны наблюдения за песцами, белыми совами, поморниками, гусеобразными, куликами и воробьиными, возможны встречи овцебыков, северных оленей и росомх, на побережье возможны встречи белых медведей, моржей, белух и китов; иногда возможно увидеть белых медведей во внутренних районах острова. На мысах Птичий Базар и Уэринг проводятся наблюдения за морскими колониальными видами птиц. Возможны находки бивней и костей мамонтов.

9.Рекомендуемая целевая аудитория посетителей:

(экологические туристы, школьники в сопровождении взрослых, любители птиц и т.д.)

Посетители с физической подготовкой к путешествию в полевых условиях Арктики, которых интересует естественная история, животный и растительный мир острова Врангеля. Ограничение по возрасту – не моложе 14 лет.

10.Обустройство и оборудование маршрута.

Информационные аншлаги на базе Сомнительная, кордонах Неожиданная, Комсомол, Пик Тундровый, Средняя Неизвестная, Красный Флаг, Уэринг, в п. Ушаковском. Помещения для отдыха и ночевки на базе Сомнительной, в п. Ушаковском, на кордонах Неожиданная,

Комсомол, Пик Тундровый, Красный Флаг, Уэринг. На кордоне Средняя Неизвестная возможна остановка для кратковременного отдыха и чаепития.

Принято на заседании НТС, протокол от 22.01.2014г.№1
Прилагается схема экскурсионного маршрута №7(на листе форматом А4).

ПАСПОРТ №8

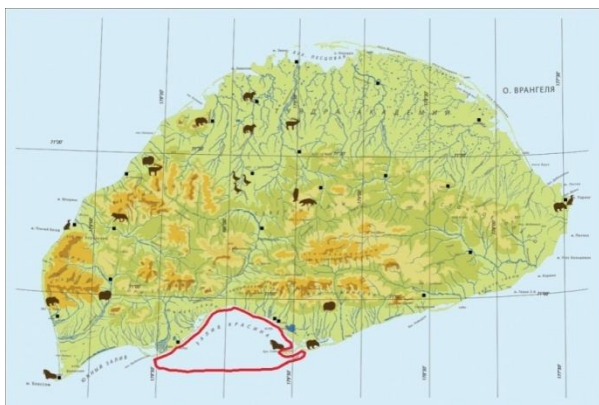
ЭКСКУРСИОННОГО ЭКОЛОГИЧЕСКОГО МАРШРУТА

УТВЕРЖДАЮ
ДИРЕКТОР ФГБУ

Государственный заповедник
«Остров Врангеля»

_____ А.Р.Груздев

« « _____ 2014г.



1. Федеральное государственное бюджетное учреждение «Государственный природный заповедник «Остров Врангеля».
 2. Наименование экскурсионного экологического маршрута: «База Сомнительная - акватория залива Красина».
 3. Протяженность маршрута: до 50 (км).
 4. Способ передвижения посетителей по маршруту: Зодиаки.
 5. Сезонность использования маршрута: с 15 июля по 30 сентября.
 6. Предельно допустимые нагрузки на экскурсионную тропу:
Не чаще 6 раз в месяц, не более 10 человек в группе.
 7. Требования к режиму пребывания на маршруте.
Соблюдение общего регламента, действующего на территории заповедника, в том числе:
 - Любые перемещения на территории заповедника разрешены только с сопровождением сотрудника заповедника, который осуществляет контроль за соблюдением заповедного режима и обеспечивает безопасность туристов.
 - Посетители не должны удаляться от представителя заповедника далее, чем установлено специальным регламентом на маршруте.
 - Дистанция и порядок приближения к животным разных видов определяется представителем заповедника (но не менее, чем определено специальным регламентом на маршруте), туристы не должны приближаться к животным без разрешения инспектора.
 - Запрещены любые сборы.
 - Запрещено оставлять любой мусор на заповедной территории.
- Специальный регламент по маршруту:
- Маршрут проходит по району высокой встречаемости и местам отдыха белых медведей, в том числе – медведиц с медвежатами. Конечный пункт маршрута находится около лежбища моржей и в месте высокой концентрации белых медведей. Запрещается преследование и умышленный сгон белых медведей в море.
 - При наличии белых медведей по маршруту, запрещается движение со скоростью, вызывающей бегство животных.

- Максимальная скорость движения в отсутствие медведей по пути следования не должна превышать 20 км/час.
- Минимальная дистанция приближения к белым медведям – до появления ориентировочной реакции и первых признаков беспокойства у животных. К спящим белым медведям, которые спят, не реагируя на транспорт, запрещается приближаться ближе 200 м.
- Запрещается приближаться к лежбищу моржей на косе и к залежкам на льдинах с наветренной стороны.
- Запрещается приближаться пешком к лежбищу моржей на косе или к группам моржей на других участках берега ближе 300 м. В случае проявления моржами признаков беспокойства на большей дистанции, приближение должно быть немедленно прекращено.
- Запрещается приближаться к береговому лежбищу моржей на лодке ближе 2 км.
- Запрещается приближаться к залежкам моржей на льдинах под мотором на высоких оборотах ближе 1.5 км, на малых оборотах – ближе 600 метров.
- При перемещении пешком во время высадок запрещается отделяться от группы на дистанцию, более 10 м.
- Места высадок на берег определяются гидом от заповедника.
- В случае высадки на косе Сомнительная перемещение любым способом в сторону конца косы далее лагеря под навигационной башней запрещено. Высадки на берег при наличии в районе белых медведей на расстоянии ближе 2 км от предполагаемого места высадки запрещены. В случае приближения белого медведя к группе, высадившейся на берег, ближе 2 км (во время высадки), группа немедленно должна осуществить посадку на лодку и покинуть берег.
- Запрещается расхождение Зодиаков на дистанцию более 100 метров. Если в экскурсии участвует более одной лодки, то лодка, на которой находится основной гид от заповедника является ведущей для всех остальных лодок. При подходе и отходе от животных все лодки должны точно следовать алгоритму поведения ведущей лодки.

8. Краткое описание маршрута:

Маршрут начинается от гостевого дома на базе Сомнительная и проходит по акватории залива Красина. Направление движения и места возможных высадок определяются по подбору гида от заповедника.

Ландшафты южного берега острова Врангеля. На маршруте наблюдения за животными и птицами на побережье. Наблюдения за моржами, серыми китами и тюленями в заливе Красина, и за белыми медведями на берегу и на прибрежных льдах (при наличии льдов).

9. Рекомендуемая целевая аудитория посетителей:

Все категории.

10. Обустройство и оборудование маршрута.

Информационный аншлаг на базе Сомнительная. Помещения для отдыха и ночлега на базе Сомнительная.

Принято на заседании НТС, протокол от 22.01.2014г. №1

Прилагается схема экскурсионного маршрута №8 (на листе форматом А4).

ПАСПОРТ №9

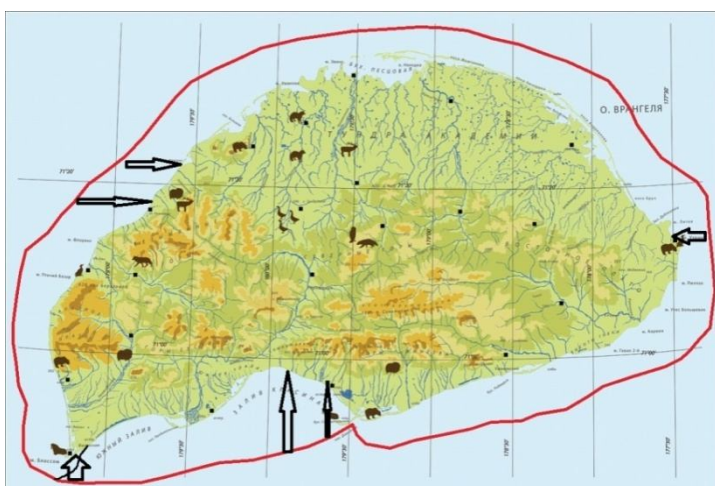
ЭКСКУРСИОННОГО ЭКОЛОГИЧЕСКОГО МАРШРУТА

УТВЕРЖДАЮ
ДИРЕКТОР ФГБУ

Государственный заповедник
«Остров Врангеля»

_____ А.Р.Груздев

« « _____ 2014г.



1. Федеральное государственное бюджетное учреждение «Государственный природный заповедник «Остров Врангеля».

2. Наименование экскурсионного экологического маршрута: «Кольцевой маршрут вокруг о. Врангеля с подходом к о. Геральд». Стрелками указаны места высадок на Зодиаках для проведения коротких экскурсий. **Основной маршрут по приему круизных судов в акватории заповедника. Подход к острову Геральд осуществляется с учетом реальной экологической обстановки по решению ответственных лиц за прием круизного судна.**

3. Протяженность маршрута: 620 (км).

4. Способ передвижения посетителей по маршруту: круизное судно.

5. Сезонность использования маршрута: с 15 августа по 30 сентября.

6. Предельно допустимые нагрузки на экскурсионную тропу:
не более 5-х проходов круизных судов в месяц.

7. Требования к режиму пребывания на маршруте.

Соблюдение общего регламента, действующего на территории заповедника, в том числе:

- Любые перемещения на территории заповедника разрешены только с сопровождением сотрудника заповедника, который осуществляет контроль за соблюдением заповедного режима и обеспечивает безопасность туристов.

- Посетители не должны удаляться от представителя заповедника далее, чем установлено специальным регламентом на маршруте.

- Дистанция и порядок приближения к животным разных видов определяется представителем заповедника (но не менее, чем определено специальным регламентом на маршруте), туристы не должны приближаться к животным без разрешения инспектора.

- Запрещены любые сборы.

- Запрещено оставлять любой мусор на заповедной территории.

Специальный регламент по маршруту:

- Маршрут проходит по району высокой встречаемости и местам отдыха белых медведей, в том числе – медведиц с медвежатами. Конечный пункт маршрута находится около лежбища моржей и в месте высокой концентрации белых медведей. Запрещается преследование и умышленный сгон белых медведей в море.
- При наличии белых медведей по маршруту, запрещается движение со скоростью, вызывающей бегство животных.
- Максимальная скорость движения в отсутствие медведей по пути следования не должна превышать 20 км/час
- Минимальная дистанция приближения к белым медведям – до появления ориентировочной реакции и первых признаков беспокойства у животных. К спящим белым медведям, которые спят, не реагируя на транспорт, запрещается приближаться ближе 200 м.
- Запрещается приближаться к лежбищу моржей на косе и к залежкам на льдинах с наветренной стороны.
- Запрещается приближаться пешком к лежбищу моржей на косе или к группам моржей на других участках берега ближе 300 м. В случае проявления моржами признаков беспокойства на большей дистанции, приближение должно быть немедленно прекращено.
- Запрещается приближаться к береговому лежбищу моржей на лодке ближе 2 км.
- Запрещается приближаться к залежкам моржей на льдинах под мотором на высоких оборотах ближе 1.5 км, на малых оборотах – ближе 600 метров.
- При перемещении пешком во время высадок запрещается отделяться от группы на дистанцию, более 50 м.
- Места высадок на берег определяются гидом от заповедника.
- В случае высадки на косе Сомнительная перемещение любым способом в сторону конца косы далее лагеря под навигационной башней запрещено. Высадки на берег при наличии в районе белых медведей на расстоянии ближе 2 км от предполагаемого места высадки запрещены. В случае приближения белого медведя к группе, высадившейся на берег, ближе 2 км (во время высадки), группа немедленно должна осуществить посадку на лодку и покинуть берег.
- Запрещается расхождение Зодиаков на дистанцию более 100 метров. Если в экскурсии участвует более одной лодки, то лодка, на которой находится основной гид от заповедника является ведущей для всех остальных лодок. При подходе и отходе от животных все лодки должны точно следовать алгоритму поведения ведущей лодки.

8.Краткое описание маршрута:

Маршрут начинается от якорной стоянки судна в заливе Красина на траверсе подхода судов к базе Сомнительная и проходит по прибрежной акватории вдоль южного и западного берега в 5-7 морских милях от берега. Направление движения и места возможных высадок на Зодиаках для наземных экскурсий определяются по подбору гида от заповедника.

Панорама ландшафтов южного и западного берега острова Врангеля. На маршруте наблюдения за животными и птицами в прибрежной акватории и на побережье при высадках. Наблюдения за моржами, серыми китами и тюленями, и за белыми медведями на берегу и на прибрежных льдах (при наличии льдов).

9.Рекомендуемая целевая аудитория посетителей:

Все категории.

10.Обустройство и оборудование маршрута.

Информационный аншлаг на базе Сомнительная. Помещения для отдыха и ночлега на корабле.

Принято на заседании НТС, протокол от 22.01.2014г.№1

Прилагается схема экскурсионного маршрута №9 (на листе формате А4).